




I.W.T. JONG MAAR MOEDIG

Men - Elite 1.2

WC Jong maar Moedig VZW • Geert Tresignie • Dorpsstraat 5 • 1755 GOOIK • Tel.: 0495 53 80 15
Fax: 02 569 86 69 • www.jongmaarmoedig.eu • e-mail: iwt@jongmaarmoedig.eu • KBC: 734-0133699-42




'T KREKELHOF



Café "Het Vijfde Wiel"
Oetingen



BOUWMATERIALEN
DIRK DEHANDSCHUTTER
OETINGEN



HET LAATSTE NIEUWS



Molens Limbourg
Oetingen



PARCOURS "I.W.T. JONG MAAR MOEDIG" 28.06.2006



OETINGEN

RD= Rechtdoor /Tout droit (TD)
RA= Rechtsaf / A Droite (AD)
RAH = Rechts aanhouden / Continuer à droite
LA= Linksaf / A gauche (AG)
LAH= Links aanhouden / Continuer à gauche
"T" = Baan in "T"-vorm / Route en forme d'un "T"
K/P= m Kasseien / Pavés
% = Klimpercentage / Pourcentage de la côte
(c) = Helling / Côte - L= Lengte / Longueur
dir. = Richting / Direction - Afdaling = Descente
Lichten = Feux de signalisation

GOOIK (1755) (PROV. BRABANT)

		KM	UUR
Oetingen:	Start aan Café "Het Vijfde Wiel", Kerkstraat 1 - 1755 OETINGEN		
	de renners blijven gedurende 400m achter de rode vlag tot aan de grot		12:59
	OFFICIELE START aan de grot	0,0	13:00
	RD Lenniksestraat		
Gooik:	Aan de "Stop" LA Ninoofsesteenweg (N28) = dir.8 Ninove	1,7	13:02
	aan de verkeerslichten RD Ninoofsesteenweg (N28)		

NINOVE (9400) (PROV. OOST-VLAANDEREN)

Neigem:	RD Halsesteenweg (N28)	5,0	13:07
Meerbeke:	tot aan de verkeerslichten "Taverne VICTORY" LA = Hemelrijk dir. "3 Denderwindeke"	7,6	13:10
Denderwindeke:	RD Brielstraat tot aan de "STOP" = RA Edingsesteenweg (N255) dir. "Ninove 3"	9,8	13:14
Meerbeke:	RD Edingsesteenweg (N255) tot aan de lichten RA = Brusselsesteenweg N8	12,0	13:17
	600m verder aan de verkeerslichten RA Halsesteenweg		
	verkeerslichten RD Halsesteenweg	13,1	13:18
Neigem:	RD Halsesteenweg (N28)		

GOOIK (1755) (PROV. BRABANT)

Gooik:	RD Ninoofsesteenweg (N28) tot aan kruispunt "D' HOEVE" = LA Strijlandstraat dir. "4 Gooik"	17,4	13:24
	RAH Strijlandstraat / RD Terlostraat / RD Koekoekstraat		
	witte plaat "Gooik" voorbij 1ste straat RA Zijpstraat (Smalle doorgang)	20,6	13:29
	aan het kruispunt RD Kwakenbeekstraat	21,7	13:31
	LA Hutselenbergstraat		
	GPM (5-3-1 pt): 1e c: De "HUTSELEBERG" (11%, L=300m)	22,5	13:32
	Op de top RA Professor Frans Heymansstraat /		

LENNIK (1750) (PROV. BRABANT)

Lennik :	RD Frans Luckxstraat		
	Aan de de splitsing RD Frans Luckxstraat	24,5	13:35

PEPINGEN (1670) (PROV. BRABANT)

Elingen:	RD Lenniksesteenweg	25,6	13:36
----------	---------------------	------	-------

SINT-PIETRES-LEEUV (1600) (PROV. BRABANT)

Oudenaken:	RD Pelikaanweg		
------------	----------------	--	--

HALLE (1500) (PROV. BRABANT)

Breedhout:	RD Lenniksesteenweg		
	Aan café "The Beatles" RA Smisstraat	30,3	13:43

PEPINGEN (1670) (PROV. BRABANT)

Pepingen:	RD Palokenstraat		
-----------	------------------	--	--




I.W.T. JONG MAAR MOEDIG

Men - Elite 1.2

WC Jong maar Moedig VZW • Geert Tresignie • Dorpsstraat 5 • 1755 GOOIK • Tel.: 0495 53 80 15
Fax: 02 569 86 69 • www.jongmaarmoedig.eu • e-mail: iwt@jongmaarmoedig.eu • KBC: 734-0133699-42



'T KREKELHOF



Café "Het Vijfde Wiel"
Oetingen



BOUWMATERIALEN
DIRK DEHANDSCHUTTER
OETINGEN



Lennik

HET LAATSTE NIEUWS



Molens Limbourg
Oetingen



aan de verkeerslichten RA Ninoofsesteenweg (N28) dir. "Gooik 8" 33 13:47

GOOIK (1755) (PROV. BRABANT)

Leerbeek:	Ninoofsesteenweg (N28) vervolgen en:		
	1ste RUSH: De "HEIM-POLLE" - SPRINT (1e= € 75)	37,1	13:53
	Lichten RD Ninoofsesteenweg (N28) en:		
	2e ç: De "HOGENBERG" (6%, L=700m)		
	Lange afdaling/		
Gooik:	LA Lenniksestraat dir. "2 OETINGEN"	39,6	13:56
Oetingen:	800m verder aan "Molens Limbourg" RA Heerbaan volgen / 1,3 Km verder (eerste baan) LA Kapelstraat		
	3e ç: De "KAPELSTRAAT" (6%, L=500m)		
	2de RUSH: De bouwmaterialen "Dirk DEHANDSCHUTTER"-SPRINT (1e= € 75)	42,8	14:01
	Aan de "T" RA Kerkstraat (doortocht Aankomstzone in tegenovergestelde richting)	43,4	14:02
	RD Kloosterstraat / RAH Vollezelestraat en:		
	4e ç: De "GROENSTRAAT" (10%, L=500m)		

GALMAARDEN (1570) (PROV. BRABANT)

Vollezele: Aan de "STOP" ("T") RA Edingssesteenweg (N255) dir. "Ninove 8" 46,6 14:06

NINOVE (9400) (PROV. OOST-VLAANDEREN)

Denderwindeke: RD Edingssesteenweg (N255) gedurende 2.7 Km volgen tot voor de bushalte LA Rijstraat 49,2 14:10
1.4 Km verder RD Rijstraat vervolgen dir. "Vollezele"

GALMAARDEN (1570) (PROV. BRABANT)

Vollezele: RD Repingenstraat tot aan de bushalte RA = Congobergstraat en:
GPM (5-3-1 pt): 5e ç = De "CONGOBERG" (10%, L=500m, 300m K/P) 52 14:14
TOP: aan huisnummer "3" (Lange afdaling (smal !!) gedurende 1.3 Km)

GERAARDSBERGEN (9500) (PROV. OOST-VLAANDEREN)

Waarbeke: Gele plaat
RD Steenberg / 1.5 Km verder RAH Bronstraat en 100m verder (voor vluchtheuvel)
LA Wallestraat / 700m verder (spiegel) LA Hoogstraat dir. "Galmaarden"

GALMAARDEN (1570) (PROV. BRABANT)

Galmaarden: De Hoogstraat volgen gedurende 1Km (rondpunt) LA = Hoogstraat vervolgen /
de witte plaat "Galmaarden" voorbij "T" RA Kapellestraat 58,3 14:24
RD Geraardsbergsestraat

GERAARDSBERGEN (9500) (PROV. OOST-VLAANDEREN)

Moerbeke: RD Pauwelstraat / Voorbij de bushalte RA Koppenhollestraat 61,5 14:29
Atembeke: 1.7 Km RD tot aan een kruispunt RA Kapellestraat en:
SUPER-GPM (10-6-2 pt): 6e ç = "De BOSBERG" (10%, L=400m K/P) 64 14:32

GALMAARDEN (1570) (PROV. BRABANT)

Galmaarden: TOP van de "BOSBERG" aan café "UITKIJKTOREN" 64,4 14:33
RD Heirbaan

GERAARDSBERGEN (9500) (PROV. OOST-VLAANDEREN)

Waarbeke: RD Meidries
Nieuwenhove: RD Diefhoek tot aan huisnummer "43" LA = Heidestraat 68,2 14:39
400m verder LAH Bovenkassei dir. "Zandbergen" /
Zandbergen: RD Bovenkassei (afdaling door het bos) vervolgen tot "T" (bushalte) LA Hof van Lierstraat
500m verder aan café "KRIEK St-Louis" (Zandbergenplein) LA Peperstraat dir. "Grimminge" 70,4 14:42
Grimminge: RD Lestpolder / RD Klakvijverstraat / LAH Onkerzelestraat
Onkerzele: Onkerzelestraat volgen voorbij de "Gavers" / 1ste straat RA Botermelkstraat 74,8 14:49
700m verder (Kruispunt) RD Voldersstraat



I.W.T. JONG MAAR MOEDIG

Men - Elite 1.2

WC Jong maar Moedig VZW • Geert Tresignie • Dorpsstraat 5 • 1755 GOOIK • Tel.: 0495 53 80 15
Fax: 02 569 86 69 • www.jongmaarmoedig.eu • e-mail: iwt@jongmaarmoedig.eu • KBC: 734-0133699-42



aan Molens Limbourg RD Lenniksetraat 142 16:29

Gooik: Aan de "STOP" LA Ninoofsesteenweg (N28) / Aan café "IN DE HOEVE" (Lichten) LA Hoevestraat
Oetingen: "T" (spiegel) RA Heerbaan / 400m verder LA Opperstebosstraat / LAH-RAH Blijkheerstraat (1.500m K/P) /
aan de kapel RAH Bergstraat en:

10e ç De "BERGSTRAAT" (10%, L=500m)	119	15:55
GPM (5-3-1 pt): 13e ç De "BERGSTRAAT" (10%, L=500m)	134	16:17
GPM (5-3-1 pt): 16e ç De "BERGSTRAAT" (10%, L=500m)	149	16:40
19e ç: De "BERGSTRAAT" (10%, L= 500m)	162	16:59

TOP: aan huisnummer "18"
200m na de top RAH Vollezelestraat /

GALMAARDEN (1570) (PROV. BRABANT)

Vollezele: RAH-LAH Molenstraat (Afdaling) / Aan de "STOP" LA Edingssesteenweg (N255) /
1 Km RD tot aan de lichten LA Langestraat (N272) = dir. "11 Gooik" en:
11e, 14, 17e, 20e ç: De "SPIERINGENBERG" (10%, L= 400m)
Na de top LA-RAH Heystraat /

GOOIK (1755) (PROV. BRABANT)

Oetingen: LAH Schavolliestraat / Aan de kapel LAH Schavolliestraat (1.800m K/P) en:
12e, 15, 18e, 21e ç: De "SCHAVOLLIEBERG" (10%, L= 300m)
Einde kasseien ("STOP") RA Vollezelestraat / Splitsing LAH Kloosterstraat / RAH- LAH Kerkstraat en:

2E DOORTOCHT / PASSAGE AANKOMST / ARRIVEE:	126	16:05
3E DOORTOCHT / PASSAGE AANKOMST / ARRIVEE:	141	16:28
4E DOORTOCHT / PASSAGE AANKOMST / ARRIVEE:		
6de RUSH: "CAFE HET VIJFDE WIEL"-SPRINT (1e= € 75)	156	16:50
5e DOORTOCHT / PASSAGE AANKOMST / ARRIVEE:	171	17:13

OPGELET!


Op politiebevel is het ten strengste verboden de renners te volgen op de "Muur van Geraardsbergen" !
Een motard met rode vlag zal voor de renners de "Muur" oprijden en een motard met groene vlag zal daar de sluitingswagen vervangen.

De volgwagens worden afgeleid via de Abdijstraat en de Oude Steenweg. Op het einde van de laatste plaatselijke ronde in Oetingen zullen alle ploegleiders op 500m van de aankomstlijn afgeleid worden om via de "Vollezelestraat" terug de parkingplaatsen van voor de start te bereiken.

ATTENTION!

Par orde de la Police de Grammont, il est strictement interdit de suivre les coureurs pendant l'ascension du "Mur de Grammont"!
Un motard avec drapeau rouge devancera les coureurs au Mur et un motard avec drapeau vert remplacera la voiture balai.
Les voitures suiveuses seront déviées via la "Abdijstraat" et la "Oude Steenweg".

A la fin du dernier tour local à Oetingen, tous les directeurs sportifs seront déviés à 500m de la ligne d'arrivée via la "Vollezelestraat" afin de pouvoir atteindre le Parking, prévu avant le départ.



Café "Het Vijfde Wiel"
Oetingen



BOUWMATERIALEN
DIRK DEHANDSCHUTTER
OETINGEN



Lennik

HET LAATSTE NIEUWS



Molens Limbourg
Oetingen

